

# MINISTERSTVO DOPRAVY, PÔŠT A TELEKOMUNIKÁCIÍ SLOVENSKEJ REPUBLIKY

sekcia cestnej dopravy a pozemných komunikácií

Nám. slobody č. 6, 810 05 Bratislava 15

č.118054/2008-2331/z.44028

Bratislava 24. 10. 2008

## Verejná vyhláška

Rozhodnutie č. 118054/2008-2331/z.44028  
zo dňa 27.10.2008 nadobudlo  
právoplatnosť dňa 26.11.2008

### Stavebné povolenie


Ministerstvo dopravy, pôšt a telekomunikácií SR (ďalej len „ministerstvo“), ako špeciálny stavebný úrad pre diaľnice a cesty pre motorové vozidlá podľa § 3a ods. 1 zákona č. 135/1961 Zb. o pozemných komunikáciách (cestný zákon) v znení neskorších predpisov (ďalej len „zákon č. 135/1961 Zb.“) a § 120 zákona č. 50/1967 Zb. o územnom plánovaní a stavebnom poriadku (stavebný zákon) v znení neskorších predpisov (ďalej len „zákon č. 50/1976 Zb.“), podľa § 3 zákona NR SR č. 669/2007 o jednorazových mimoriadnych opatreniach v príprave niektorých stavieb diaľnic a ciest pre motorové vozidlá a o doplnení zákona NR SR č.162/1995 Z. z. o katastri nehnuteľností (katastrálny zákon) v znení neskorších predpisov v znení zákona č.86/2008 Z. z. (ďalej len „zákon č.669/2007 Z. z.“) podľa § 46 zákona č. 71/1967 Zb. o správnom konaní (správny poriadok) v znení neskorších predpisov (ďalej len „zákon č. 71/1967 Zb.“) vydáva rozhodnutie, ktorým

### povoľuje

podľa § 66 zákona č. 50/1976 Zb.

#### objekty stavby:

- 031-00 Vegetačné úpravy diaľnice D1
- 031-01 Vegetačné úpravy západný portál tunela Ovčiarsko
- 031-02 Vegetačné úpravy východný portál tunela Ovčiarsko
- 031-03 Vegetačné úpravy západný portál tunela Žilina
- 031-04 Vegetačné úpravy východný portál tunela Žilina
- 034-00 Vegetačné úpravy bezmenného potoka obj.331-00
- 035-00 Vegetačné úpravy bezmenného potoka obj.333-00
- 051-00 Úprava meliorácií k.ú. Ovčiarsko
- 052-00 Úprava meliorácií k.ú. Bitarová
- 053-00 Úprava meliorácií k.ú. Bánová



- 101-00 Diaľnica D1 km 24,000 - 35,435
- 101-00.5 Sanácia zosuvov
- 121-00 Prístup na pasienky PD Agrofin
- 131-00 Prekládka poľnej cesty km 25,150 – 26,260
- 132-00 Prekládka poľnej cesty km 28,875
- 133-00 Prekládka poľnej cesty km 28,875 – 29,225
- 134-00 Prekládka poľnej cesty km 29,360
- 135-00 Prekládka poľnej cesty km 30,640
- 136-00 Prekládka poľnej cesty km 32,625 – 33,200
- 137-00 Prekládka poľnej cesty Bánová – Hôrky v km 32,750 – 33,200
- 138-00 Prekládka poľnej cesty km 33,200
- 139-00 Prekládka poľnej cesty km 35,060 – 35,350
- 140-00 Prekládka poľnej cesty km 35,400
- 141-00 Obchádzka cesty III/5183 v km 31,130
- 142-00 Obchádzka poľnej cesty Brezany - Bánová
- 144-00 Obchádzka cesty I/64
- 150-00 Úprava jestvujúcich ciest I. triedy
- 150-01 Úprava jestvujúcich ciest III. triedy
- 151-00 Úprava jestvujúcich miestnych ciest
- 201-10 Estakáda na D1 v Dolnom Hričove v km 24,740
- 201-20 Most na D1 v Dolnom Hričove v km 25,330
- 201-30 Most na D1 v Dolnom Hričove v km 25,700
- 202-00 Most na D1 nad poľnou cestou a potokom km 28,878
- 203-00 Most na D1 nad poľnou cestou a potokom km 29,278
- 204-00 Most na D1 nad údolím km 29,820
- 205-00 Most na D1 nad c. III/5183 km 30,898
- 206-00 Most na D1 nad poľnou cestou a potokom km 31,781
- 207-00 Most na D1 nad potokom km 32,710
- 208-00 Most na D1 nad poľnou cestou a potokom km 33,210
- 209-00 Estakáda na D1 v Lietavskej Lúčke
- 221-00 Oporný múr vľavo v km 25,175 - 25,275
- 222-00 Oporný múr vľavo v km 31,200 - 31,375
- 223-00 Oporný múr vľavo na objekte 140-00
- 231-00 Protihluková stena - vpravo, km 24,300 - 25,100
- 232-00 Protihluková stena - vľavo, km 24,800 - 25,300
- 234-00 Protihluková stena - vľavo, km 29,150 - 29,430
- 235-00 Protihluková stena - vľavo, km 31,530 - 32,000
- 240-00 Protihluková stena - vpravo, km 34,850 - 35,550
- 241-00 Protihluková stena - vľavo, km 34,850 - 35,550
- 301-00 ORL - v km 25,900
- 302-00 ORL - v km 28,410
- 303-00 ORL - v km 29,400
- 304-00 ORL - v km 30,575

305-00	ORL - v km 31,600
306-00	ORL - v km 32,650
307-00	ORL - v km 33,275
308-00	ORL - v km 34,275
309-00	ORL - v km 35,075
322-00	Oplotenie diaľnice
323-00	Preložky existujúcich oplotení
331-00	Úprava bezmenného potoka km 25,150 - 26,000
332-00	Úprava melioračného potoka km 28,480
333-00	Úprava bezmenného potoka km 28,890
334-00	Úprava bezmenného potoka pri objekte 134-00
335-00	Úprava bezmenného potoka km 29,870
336-00	Úprava bezmenného potoka km 31,025
337-00	Úprava bezmenného potoka km 32,710
338-00	Úprava bezmenného potoka km 33,330
339-00	Úprava bezmenného potoka km 34,335
340-00	Úprava bezmenného potoka km 31,900
501-00	Dažďová kanalizácia diaľnice
505-00	Preložka kanalizácie PD Agrofin
506-00	Preložka kanalizácie DN 800 km 34,743
507-00	Preložka kanalizácie PD Bytčica
516-00	Kanalizačná prípojka splašková VP Žilina
521-00	Preložka vodovodu PD Agrofin
522-00	Preložka vodovodného privádzača DN 300 Lietava - Dolný Hričov, km 30,880
523-00	Preložka vodovodného privádzača DN 350 z Lietavy km 32,459
524-00	Preložka vodovodu PD Bytčica km 34,945
534-00	Vodovodná prípojka tunel Ovčiarsko
535-00	Vodovodná prípojka tunel Žilina
536-00	Úprava úžitkového vodovodu PD Agrofin
618-00	Preložka NN vedenia PD Agrofin
619-00	Preložka NN vedenia PD Bytčica
631-00	Preložka VN 22 kV l.č.1318 km 24,345
632-00	Preložka VN 22 kV l.č.1318 km 25,217
633-00	Preložka VN 22 kV l.č.201 km 28,987
634-00	Preložka VN 22 kV l.č.201 km 30,520
635-00	Preložka VN 22 kV l.č.215 km 34,648
636-00	Preložka VN 22 kV l.č.216 km 35,098
638-00	Prípojka VN k ZP - tunel Ovčiarsko v km 25,976
639-00	Prípojka VN k VP - tunel Ovčiarsko
641-00	Prípojka VN k VP - tunel Žilina
645-00	Úprava VVN 110 kV l.č.7801/7802 km 25,542

- 646-00 Úprava VVN 110 kV l.č.7701 km 25,579
- 647-00 Preložka VVN 110 kV l.č. 7805/7873 km 29,150 - 29,720
- 648-00 Preložka VVN 110 kV l.č. 7805/7704 a 7873 v km 31,180 a 32,120 - 33,100
- 655-00 Informačný systém diaľnice - stavebná časť
- 655-11 Informačný systém diaľnice - technologická časť
- 659-00 Prekládka oznamovacích a zabezpečovacích káblov OZT ŽSR
- 671-01 Dočasná úprava trakčného vedenia v žkm 190,525
- 671-02 Definitívna úprava trakčného vedenia v žkm 190,525
- 901-00 Úprava NTL plynovodu DN 80, km 25,066
- 902-00 Preložka VTL plynovodu DN 300, km 25,013
- 903-00 Preložka VTL plynovodu DN 300, km 25,275 - 25,675
- 905-00 Preložka VTL plynovodu DN 100, km 34,587
- 906-00 Preložka STL plynovodu D 90, km 34,756
- 802-00 Prístupová cesta k mostnému objektu 201-00
- 803-00 Prístupová cesta k melioráciám
- 804-00 Prístupová cesta k východnému portálu tunela Ovčiarsko
- 805-00 Prístupová cesta k mostnému objektu 204-00
- 806-00 Prístupová cesta k mostnému objektu 205-00
- 807-00 Prístupová cesta k lomu Lietavská Lúčka
- 808-00 Prístupová cesta k mostnému objektu 206-00
- 809-00 Prístupová cesta k západnému portálu tunela Žilina
- 810-00 Prístupová cesta k východnému portálu tunela Žilina
- 811-00 Prístupová cesta k mostnému objektu 209-00
- 813-00 Stavebná úprava priecestia v žkm 190,610 BA-ŽA
- 814-00 Stavebná úprava priecestia v žkm 6,770 ŽA-RA
- 817-11 Zabezpečovacie zariadenie priecestia v žkm 190,610
- 818-11 Zabezpečovacie zariadenie priecestia v žkm 6,770

## **TUNEL OVČIARSKO**

- 401-00 Západný portál (ZP),
- 402-00 Hĺbený tunel, južná tunelová rúra, ZP
- 403-00 Hĺbený tunel, severná tunelová rúra, ZP
- 404-00 Prevádzková budova ZP
- 407-00 Razený tunel, južná tunelová rúra
- 408-00 Razený tunel, severná tunelová rúra
- 410-00 Východný portál (VP)
- 411-00 Hĺbený tunel, južná tunelová rúra, VP
- 412-00 Hĺbený tunel, severná tunelová rúra, VP
- 413-00 Prevádzková budova VP
- 414-00 Odvodnenie tunela drenážnym systémom
- 415-00 Odvodnenie vozovky tunela
- 416-00 Stavebné úpravy
- 417-00 Rozvod požiarnej vody

418-00 Požiarna nádrž, čerpacia stanica

### **TUNEL ŽILINA**

441-00 Západný portál (ZP)  
 442-00 Hĺbený tunel, južná tunelová rúra, ZP  
 443-00 Hĺbený tunel, severná tunelová rúra, ZP  
 444-00 Rozvodňa NN ZP  
 447-00 Razený tunel, južná tunelová rúra  
 448-00 Razený tunel, severná tunelová rúra  
 450-00 Východný portál (VP)  
 451-00 Hĺbený tunel, južná tunelová rúra, VP  
 452-00 Hĺbený tunel, severná tunelová rúra, VP  
 453-00 Prevádzková budova VP  
 454-00 Odvodnenie tunela drenážnym systémom  
 455-00 Odvodnenie vozovky tunela  
 456-00 Stavebné úpravy  
 457-00 Rozvod požiarnej vody  
 458-00 Požiarna nádrž, čerpacia stanica  
 501-00 Dažďová kanalizácia diaľnice  
 655-00 Informačný systém diaľnice - stavebná časť

### **Prevádzkové súbory :**

### **TUNEL OVČIARSKO**

418-11 Požiarna nádrž, čerpacia stanica – technologická časť  
 420-01 Osvetlenie tunela vrátane portálových úsekov  
 420-02 Vzduchotechnika  
 420-03 Meranie fyzikálnych veličín  
 420-04 Riadiaci systém dopravy  
 420-05 Riadiaci systém technológie vrátane EZS  
 420-06 Elektrická požiarňa signalizácia  
 420-07 Systém tiesňového volania – SOS  
 420-08 Uzatvorený televízny okruh vrátane videodetekcie  
 420-09 Rádioové spojenie  
 420-10 Evakuačný rozhlas  
 420-11 Dispečerský telefón  
 420-12 Silnoprúdové rozvody  
 420-13 Systém uzemnenia v tuneli  
 420-14 Dopravné značenie, trvalé a premenné  
 420-15 Vetranie tunelových prechodových chodieb

### **TUNEL ŽILINA**

458-11 Požiarna nádrž, čerpacia stanica – technologická časť

- 461-01 Osvetlenie tunela vrátane. portálových úsekov
- 461-02 Vzduchotechnika
- 461-03 Meranie fyzikálnych veličín
- 461-04 Riadiaci systém dopravy
- 461-05 Riadiaci systém technológie vrátane EZS
- 461-06 Elektrická požiarňa signalizácia
- 461-07 Systém tiesňového volania – SOS
- 461-08 Uzatvorený televízny okruh vrátane videodetekcie
- 461-09 Rádiové spojenie
- 461-10 Evakuačný rozhlas
- 461-11 Dispečerský telefón
- 461-12 Silnoprúdové rozvody
- 461-13 Systém uzemnenia v tuneli
- 461-14 Dopravné značenie, trvalé a premenné
- 461-15 Vetracie tunelových prechodových chodieb
- 461-16 Náhradný zdroj elektrickej energie – dieselagregát

a podľa § 90 zákona č. 50/1967 Zb. odstránenie objektu

011-00 Demolácie (okrem budovy údolnej stanice lyžiarskeho vleku vrátane vleku v km 34,540, mernej betónovej šachty plynu v km 34,758)

**stavby: “Diaľnica D1 Hričovské Podhradie – Lietavská Lúčka“**

**stavebníkov:** Národnej diaľničnej spoločnosti, a.s., Mlynské Nivy 45, 821 09 Bratislava.

Stavebné objekty budú zrealizované:

**v katastrálnych územiach:** Dolný Hričov, Ovčiarsko, Bitarová, Brezany, Hôrky, Žilina-Bánová, Žilina-Bytčica, Lietavská Lúčka,

**v okrese:** Žilina,

**kraj:** Žilinský,

podľa priložených geometrických plánov na pozemkoch s parcelnými číslami:

**k.ú. Bitarová**

**trvalý záber**

KN-C: 1, 10/1, 108/5, 108/6, 108/7, 108/8, 11, 115/1, 115/3, 12, 376/9, 378, 379, 454, 482, 483, 484/1

KN-E: 157/1, 242, 270, 271, 272, 273, 274, 279, 28, 280, 281, 282, 283, 284, 287, 288/1, 288/2, 289, 290, 291, 292, 293, 294, 295/1, 295/2, 296, 297, 298, 299/2, 31, 314, 315, 316, 317, 319, 324/5, 37, 38, 403, 407, 408, 409/1, 409/2, 410, 412, 414/1, 415, 423, 435, 448, 449/1, 449/2, 450, 451, 452, 453, 454/1, 454/2, 455, 456, 457, 458, 459, 463, 483, 487, 488, 489/2, 491/1, 491/2, 492/1, 492/2, 493, 494, 495, 499, 500, 501, 502, 503, 505, 506, 507, 508, 510, 511/1, 511/2, 511/3, 511/4, 512, 513, 514, 536, 560/1, 561, 562/2, 563, 564/1, 564/2, 565, 579, 580, 581, 583, 589, 605, 607, 621/3, 621/5, 622, 623, 624, 625, 626, 627, 628, 629/2, 630, 631, 632, 633, 634, 635, 636, 637, 638, 648/3, 649, 650, 656, 657, 658

**dočasný záber**

KN-C: 1, 10/1, 108/5, 108/6, 108/7, 108/8, 11, 12, 19, 21/1, 22/2, 32, 376/9, 378, 379, 454, 482, 483, 484/1,

KN-E: 242, 269, 270, 271, 272, 273, 274, 278, 279, 28, 280, 284, 287, 288/1, 288/2, 289, 290, 291, 292, 293, 294, 295/1, 295/2, 296, 297, 298, 30, 302, 309, 31, 313, 314, 315, 316, 317, 319, 324/3, 324/5, 37, 38, 403, 407, 408, 409/1, 409/2, 410, 412, 414/1, 414/2, 423, 435, 447, 448, 449/1, 449/2, 450, 451, 452, 453, 455, 456, 457, 458, 459, 460, 461, 463, 483, 486, 487, 488, 489/2, 491/1, 491/2, 492/2, 493, 494, 499, 500, 501, 502, 503, 505, 506, 507, 508, 509, 510, 511/1, 511/2, 511/3, 511/4, 512, 513, 514, 560/1, 561, 562/2, 563, 564/1, 564/2, 579, 580, 581, 583, 589, 621, 622, 624, 625, 626, 627, 628, 629/1, 629/2, 629/3, 630, 631, 633, 634, 635, 637, 638, 648/3, 649

**ročný záber**

KN-C: 170, 171, 173, 174, 183, 184, 191/1, 463, 478/1, 482, 484/1

KN-E: 157/1, 241/2, 242, 269, 270, 271, 272, 273, 285, 288/1, 288/2, 289, 290, 291, 292, 293, 294, 295/1, 295/2, 296, 299/2, 302, 483, 494, 495, 499, 500, 501, 506, 511/1, 512, 513, 514, 515/1, 536, 559, 560/1, 561, 564/1, 564/2, 579, 580, 589, 604, 605, 606, 607, 620, 622, 625/2, 631, 632, 633, 634, 636, 637, 638, 658, 659, 663, 683, 684, 685, 686, 687, 802, 805, 806, 813/1, 907/2, 919, 920/1, 920/2, 921, 930

**k.ú. Brezany****ročný záber**

KN-E: 533, 534, 535, 536, 537, 539

PK: 538, 781, 782

**k.ú. Bytčica****trvalý záber**

KN-C: 1174/6, 1174/7, 1175/2, 1184/1, 1235/2, 1236, 1365, 1431/25, 1431/26, 1453/6, 1453/7, 1663

KN-E: 200/63, 200/66, 200/70, 200/81, 200/82, 207/12, 207/13, 207/22, 207/24, 207/27, 513/1, 513/2, 521/2, 521/3

**dočasný záber**

KN-C: 465/1, 1204/2, 1364/12, 1364/13, 1364/14, 1364/27, 1365, 1431/25, 1431/26, 1485, 1663

KN-E: 200/100, 200/3, 207/27, 513/2, 520, 521/2

**ročný záber**

KN-C: 1174/6, 1174/7, 1175/1, 1175/2, 1184/1, 1204/2, 1214, 1215, 1221, 1235/2, 1235/3, 1236, 1364/14, 1364/15, 1364/27, 1431/26, 1434/6, 1453/6, 1663, 207, 245

KN-E: 200/58, 200/59, 200/60, 200/61, 200/62, 200/63, 200/64, 200/65, 200/66, 200/69, 200/70, 200/71, 200/72, 200/73, 200/74, 200/75, 200/76, 200/79, 200/80, 200/81, 200/82, 200/83, 200/84, 200/85, 200/86, 200/87, 200/89, 200/90, 200/91, 200/92, 206/1, 207/12, 207/16, 207/24, 208/202, 513/1, 521/2, 522

**k.ú. Dolný Hričov****trvalý záber**

KN-C: 327, 331/1, 331/3, 333/1, 336/1, 337/1, 339/1, 343/1, 345/1, 366/3, 369/2, 1058, 1059/1, 1059/2, 1060/1, 1162,

KN-E: 826/2, 826/4, 827, 842, 843, 844, 845/1, 845/2, 853/2, 854/2, 855, 856, 857, 858, 859/1, 859/2, 860/1, 861, 862/1, 862/2, 862/3, 863, 864, 865, 869/1, 869/2, 871, 872, 873, 874, 881/1, 881/2, 882, 883, 884, 893, 895, 896/1, 896/2, 896/3, 901, 902, 903, 909/1, 909/2, 924, 927/2, 929/1, 929/2, 929/5, 929/6, 930, 969, 971/1, 972/1, 974/1, 976/1, 977/1, 980/1, 980/2, 981/1, 981/2, 982/1, 983/1, 984/1, 984/2, 984/3, 985/1, 986/1, 991/1, 992/1, 992/2, 993/1, 996/1, 1417/1, 1417/4, 1430/6, 1430/7

#### **dočasný záber**

KN-C 327, 331/1, 331/3, 331/4, 333/1, 336/1, 337/1, 339/1, 343/1, 345/1, 346/3, 360, 365, 366/3, 369/2, 375, 1051/6, 1057, 1058, 1059/3, 1060/1, 1061, 1162, 1205

KN-E – 811, 817/1, 826/2, 826/3, 826/4, 827, 828/1, 828/2, 842, 843, 844, 845/1, 845/2, 853/1, 853/2, 854/2, 855, 856, 857, 858, 860/1, 861, 862/1, 862/2, 862/3, 863, 864, 865, 871, 872, 874, 883, 884, 909/1, 909/3, 924, 927/2, 929/1, 929/5, 929/6, 930, 969, 971/1, 971/2, 972/1, 973/1, 974/1, 976/1, 977/1, 980/1, 980/2, 981/1, 981/2, 982/1, 983/1, 984/1, 984/2, 984/3, 985/1, 986/1, 987/2, 990/1, 991/1, 992/1, 992/2, 993/1, 996/1, 1001/13, 1001/14, 1001/25, 1001/26, 1001/27, 1417/1, 1430/5

#### **ročný záber**

KN-C 1/2, 1/3, 11, 12, 14, 17, 284, 287/1, 318, 327, 331/1, 333/1, 336/1, 1060/1, 1063/3, 1064, 1067, 1162, 1205, 1295/1, 1296

KN-E 2/1, 147, 823/1, 824, 826/2, 860/1, 909/1, 909/2, 927/2, 927/3, 929/1, 929/2, 929/4, 929/5, 930, 955/1, 956/1, 956/4, 965/1, 966, 967, 969, 971/1, 972/1, 1237/2, 1417/1, 1417/4

#### **k.ú. Hôrky**

##### **trvalý záber**

KN-E: 258/137, 258/39, 363, 377/1, 380/1, 381/1, 399/1, 408

#### **ročný záber**

KN-E: 258/130, 258/131, 258/132, 258/133, 258/137, 258/39, 258/75, 258/76, 258/77, 258/78, 258/79, 258/80, 258/81, 258/82, 258/83, 258/84, 258/85, 258/86, 258/87, 258/88, 258/89, 258/90, 258/91, 258/93, 258/94, 258/95, 275/2, 276/2, 277/2, 278/2, 349, 350, 351, 352, 360, 361, 362, 363, 364, 366/1, 373/1, 374/1, 375/1, 376/1, 377/1, 378/1, 379/1, 381/1, 392, 397/2, 399/1, 408

#### **k.ú. Lietavská Lúčka**

##### **trvalý záber**

KN-C: 392/1, 392/2, 393, 395, 397, 398, 415, 513, 514, 1073, 1074, 1079, 1092/1, 1112, 1127/1, 1268/1, 1273

KN-E: 521/1, 521/2, 542, 543, 544/3, 544/4, 545, 546, 547, 548, 801/3, 2025/3, 2040/1, 2041/3, 2042/2, 2053/2, 2053/3

#### **dočasný záber**

KN-C: 1072/108, 1072/109, 1073, 1074, 1079, 1092/1, 1112, 1127/1, 1268/1, 1273, 392/1, 392/2, 394, 395, 397, 398, 512

KN-E: 2025/3, 2040/1, 2041/2, 2041/3, 2042/2, 2053/2, 2053/3, 498, 499/2, 521/2, 541, 542, 543, 544/1, 544/2, 544/3, 544/4, 545, 546, 547, 548, 801/3

#### **ročný záber**

KN-C: 1072/108, 1072/109, 1073, 1074, 1079, 1092/1, 1111, 1112, 1268/1, 1273, 392/2, 395, 397, 398, 400, 423, 424, 426, 511, 512, 513, 514, 517, 810, 811, 812



KN-E: 2025/3, 2041/3, 2042/2, 2053/2, 2053/3, 498, 499/1, 499/2, 500, 521/2, 542, 543, 544/1, 544/2, 544/3, 544/4, 545, 546, 547, 801/3

#### **k.ú. Ovčiarско**

##### **trvalý záber**

KN-C: 417/4, 578/2, 604/2, 621, 625, 626, 628

KN-E: 406, 407, 408, 409, 410, 411, 413, 414, 418, 421, 422, 423, 424, 425, 426, 427, 428, 429, 430, 431, 432, 460, 577

PK: 627

##### **dočasný záber**

KN-C: 417/2, 417/4, 417/5, 577/2, 578/2, 604/2, 605/1, 621, 626, 628

KN-E: 164/1, 164/2, 165, 375, 376, 377, 380, 381, 384, 385, 388, 389, 392, 393, 396, 398, 399, 402, 403, 406, 407, 408, 409, 410, 411, 412, 413, 414, 418, 419, 420, 421, 422, 423, 424, 427, 428, 429, 430, 431, 460

PK: 627

##### **ročný záber**

KN-C: 417/3, 417/4, 578/2, 604/2, 625, 628, 630

KN-E: 399, 402, 403, 406, 407, 410, 411, 413, 414, 421, 422, 423, 424, 425, 426, 427, 428, 429, 460, 463, 577

#### **k.ú. Bánová**

##### **trvalý záber**

KN-C: 1338/3, 1631

KN-E: 449/1, 450/3, 451/2, 453/2, 457/4, 457/7, 457/16, 457/32, 457/35, 457/42, 457/46, 457/50, 457/166, 457/172, 457/176, 457/267, 457/269, 457/273, 469, 470, 471, 472, 475, 476, 479, 480, 481, 482, 483, 488, 489, 490, 491, 492, 493, 494/1, 496/2, 497/2, 498/2, 499/2, 561/71, 561/72, 561/73, 561/74, 561/76, 563/11, 563/12, 563/13, 563/14, 563/15, 563/16, 563/17, 563/19, 563/21, 563/22, 563/25, 563/28, 563/29, 563/30, 563/31, 723/54, 723/57, 723/58, 723/59, 723/63, 723/64, 723/68, 723/69, 723/71, 723/72, 723/74, 723/75, 723/77, 723/78, 723/79, 723/80, 723/81, 723/83, 723/105, 724, 748/100, 748/101, 757, 802/3, 802/13, 802/14, 802/17, 802/18, 802/20, 802/21, 802/23, 802/26, 803/23, 803/67, 803/69, 803/92, 803/93, 803/94, 803/96, 803/98, 803/99, 803/101, 807/68, 807/75, 807/81, 807/87, 807/92, 807/96, 807/98, 807/107, 807/108, 807/110, 807/113, 807/114, 807/120, 807/135, 807/136

PK: 452, 455, 457/2, 457/3, 457/5, 457/6, 457/33, 457/34, 457/37, 457/38, 457/39, 457/40, 457/41, 457/43, 457/44, 457/45, 457/47, 457/48, 457/49, 457/51, 457/165, 457/167, 457/168, 457/169, 457/170, 457/171, 457/173, 457/174, 457/175, 457/206, 457/249, 457/264, 457/265, 457/266, 457/268, 457/270, 457/271, 457/272, 457/274, 457/275, 457/1, 473, 561/75, 561/77, 563/8, 563/9, 563/18, 563/23, 563/24, 563/26, 563/27, 563/10, 563/20, 563/62, 723/49, 723/50, 723/52, 723/53, 723/55, 723/56, 723/60, 723/61, 723/62, 723/65, 723/66, 723/67, 723/70, 723/73, 723/76, 723/82, 723/48, 802/1, 802/15, 802/16, 802/19, 802/22, 802/24, 802/25, 802/27, 802/28, 802/31, 802/32, 803/88, 803/90, 803/91, 803/95, 803/97, 803/100, 807/1/b, 807/58, 807/59, 807/60, 807/61, 807/62, 807/63, 807/64, 807/65, 807/66, 807/67, 807/69, 807/70, 807/71, 807/72, 807/73, 807/74, 807/76, 807/77, 807/79, 807/80, 807/82, 807/83, 807/84, 807/85, 807/86, 807/88, 807/111, 807/112, 826, 832, 834, 835, 836, 852, 853, 858, 859, 864, 865, 866,

pôv. k.ú. : Bytčica : 205/1

pôv. k.ú. : Bitarová : 278, 279, 280, 281, 282, 283, 286/1, 298, 300

**dočasný záber**

KN-C: 1631

KN-E: 457/4, 457/7, 457/8, 457/36, 457/42, 457/46, 457/50, 457/166, 457/172, 457/176, 457/267, 457/269, 457/273, 469, 470, 471, 472, 475, 476, 477, 478, 479, 480, 481, 482, 483, 488, 489, 490, 491, 492, 493, 494/1, 494/2, 496/3, 561/71, 561/72, 561/73, 561/74, 561/76, 563/11, 563/13, 563/14, 563/15, 563/16, 563/17, 563/19, 563/21, 563/22, 563/25, 563/28, 563/29, 563/30, 563/31, 563/32, 723/81, 723/83, 723/105, 802/3, 802/13, 802/14, 802/17, 802/20, 802/21, 802/23, 802/26, 802/30, 803/23, 803/67, 803/86, 803/87, 803/89, 803/92, 803/93, 803/94, 803/96, 803/98, 803/99, 803/101, 803/102, 807/87, 807/92, 807/98, 807/99, 807/107, 807/108, 807/110, 807/113, 807/114, 807/120, 807/135

PK: 457/1, 457/2, 457/3, 457/5, 457/6, 457/37, 457/38, 457/39, 457/41, 457/43, 457/44, 457/45, 457/47, 457/48, 457/49, 457/51, 457/164, 457/165, 457/167, 457/168, 457/169, 457/170, 457/171, 457/173, 457/174, 457/175, 457/206, 457/249, 457/264, 457/265, 457/266, 457/268, 457/270, 457/271, 457/272, 457/274, 457/275, 473, 561/75, 561/77, 563/8, 563/9, 563/10, 563/18, 563/20, 563/23, 563/24, 563/26, 563/27, 563/62, 723/48, 723/82, 801, 802/1, 802/2, 802/15, 802/16, 802/22, 802/25, 802/27, 802/28, 802/29, 802/31, 802/32, 802/33, 803/88, 803/90, 803/91, 803/95, 803/97, 803/100, 807/1/b, 807/88, 807/111, 807/112, 826, 834, 835, 836, 852, 853, 858, 864, 865, 866

pôv. k.ú. : Bytčica : 205/1

pôv. k.ú. : Bitarová : 276, 277, 278, 279, 281, 282, 283, 284, 286/1, 287, 298, 300

**ročný záber**

KN-C: 1338/2, 1338/3, 1631

KN-E: 449/1, 449/2, 449/3, 450/1, 451/1, 453/1, 453/2, 454/1, 457/11, 457/12, 457/16, 457/22, 457/23, 457/30, 457/32, 457/35, 457/36, 457/42, 457/48, 457/58, 457/59, 457/60, 470, 482, 483, 488, 489, 490, 491, 492, 493, 494/1, 494/2, 561/71, 561/72, 561/73, 561/74, 563/11, 563/12, 563/13, 563/14, 563/15, 563/16, 563/17, 563/19, 563/21, 563/22, 563/25, 563/28, 563/29, 563/30, 563/31, 563/32, 563/33, 563/34, 563/35, 563/36, 563/37, 563/40, 723/57, 723/58, 723/59, 723/63, 723/64, 723/83, 724, 748/100, 748/101, 749, 755, 756, 761, 762/2, 764/1, 803/92, 803/93, 803/94, 803/96, 803/98, 807/75, 807/81, 807/87, 807/92, 807/96, 807/136

PK: 448, 452, 455, 457/1, 457/13, 457/14, 457/15, 457/17, 457/18, 457/19, 457/20, 457/21, 457/28, 457/29, 457/31, 457/33, 457/34, 457/37, 457/38, 457/39, 457/40, 457/41, 457/44, 457/45, 457/57, 457/205, 563/8, 563/9, 563/10, 563/18, 563/20, 563/23, 563/24, 563/26, 563/27, 563/38, 563/39, 563/62, 723/23, 723/46, 723/48, 723/49, 723/56, 723/60, 723/61, 723/62, 723/65, 723/82, 725, 750, 751, 763, 803/90, 803/91, 803/95, 803/97, 807/1/b, 807/63, 807/64, 807/65, 807/66, 807/72, 807/73, 807/74, 807/76, 807/77, 807/79, 807/80, 807/88, 826, 830, 832, 834, 852, 853, 858, 859, 862, 865, 866, 867

pôv. k.ú. : Bytčica : 205/1

pôv. k.ú. : Bitarová : 270, 286/1, 298, 300

pôv. k.ú. : Hôrky : 379, 399/7, 399/9.

Odstránenie objektu 011 – 00 Demolácie bude realizované:

v katastrálnych územiach: Dolný Hričov a Lietavská Lúčka,

v okrese: Žilina,

Kraj: Žilinský,

podľa priložených geometrických plánov na pozemkoch s parcelnými číslami:

**k. ú. Dolný Hričov**

KN-E: 845/1, 845/2, 929/1,

KN-C : 327, 331/1, 331/3

**k. ú. Lietavská Lúčka**

KN-E: 801/3, 547, 542, 543, 521/1

KN-C: 392/1.

Navrhovaná časť stavby v úseku Hričovské Podhradie – Lietavská Lúčka bude súčasťou základného diaľničného ťahu D1 v Slovenskej republike v smere západ – východ. Po dobudovaní bude zároveň aj súčasťou európskej cesty E 50, ktorá prechádza z Francúzska cez Nemecko, Čechy a Slovensko, s pokračovaním cez Ukrajinu a Rumunsko smerom na juh. V tomto úseku sa jedná o stavbu kategórie D 26,5/100 a kategórie T/80 v tuneloch.

Ministerstvo po posúdení predloženej žiadosti, projektovej dokumentácie a po zvážení potrebných skutočností určuje na realizáciu stavby tieto záväzné podmienky:

**I. Stavebník je povinný počas realizácie stavby dodržať podmienky uvedené v nasledovných rozhodnutiach, stanoviskách a vyjadreniach orgánov štátnej správy a samosprávy:**

1. Mesto Žilina č.2007/C-11078/HI zo dňa 24. 10. 2007, č. C-10857/-Aš zo dňa 30. 4. 2008, Mesto Žilina č.OSaŽP/C-7931-3/2008-BEN zo dňa 30. 4. 2008
2. Obvodný úrad životného prostredia, odbor ochrany prírody a krajiny č.A/2008/01317-009/ObÚ-ŽP/Bre zo dňa 30. 5. 2008
3. Pamiatkový úrad SR č.konania:PU-07/660-4/3174/Han zo dňa 2. 5. 2007
4. Obvodný pozemkový úrad v Žiline č.ObPU-2008/01597-Sá zo dňa 16. 7. 2008
5. Obvodný lesný úrad v Žiline č.2008/00263 OLÚ/Va zo dňa 13. 5. 2008
6. Letecký úrad SR, odbor letísk č.313-139-V 2005-548 zo dňa 15. 2. 2005
7. Obec Lietavská Lúčka č.OcÚ-087/08-VS-02/Šm zo dňa 11. 3. 2008
8. Obec Ovčiarsko č.126/2008 zo dňa 19. 3. 2008 a zo dňa 19. 11. 2007
9. Obec Bitarová č.193/2008 zo dňa 26. 3. 2008
10. Obec Hôrky č.122/2008-Brym zo dňa 18. 4. 2008
11. Obec Dolný Hričov č.2008/620 zo dňa 10. 4. 2008
12. Pozemkový úrad v Žiline č.ObPU-2008/01597-Sá zo dňa 16. 7. 2008
13. Letecký úrad SR č.11343/309-4107-P/2007 zo dňa 26. 11. 2007
14. Žilinský samosprávny kraj k DSP č.216/2007/ODK-045 zo dňa 14. 9. 2007
15. Úrad pre reguláciu železničnej dopravy č.3575/08-ŠSÚ/S-Mt zo dňa 17. 9. 2008 a č.3576/08-ŠSÚ/S-Mt zo dňa 18. 9. 2008
16. Krajský úrad pre cestnú dopravu a pozemné komunikácie Žilina č.2007/01566-02 zo dňa 9. 10. 2007, č.2008/00781-02 zo dňa 15. 4. 2008
17. Obvodný úrad pre cestnú dopravu a pozemné komunikácie Žilina č.07/01683-003/AND zo dňa 26. 9. 2007 a č.08/00784-004/AND zo dňa 6. 5. 2008
18. Krajské riaditeľstvo policajného zboru SR, Krajský dopravný inšpektorát v Žiline č.p.KRP-47-100/KDI-2007 zo dňa 24. 9. 2007
19. Obvodný úrad životného prostredia v Žiline č.j.ŽP A 2007/02691-002/Hnl zo dňa 6. 12. 2007, č.A2007/02693-002/Han zo dňa 25. 9. 2007, č.ŽP A 2007/02692-002 zo dňa 19. 9. 2007, č.A2007/02690-002/Uri zo dňa 4. 10. 2007, č.A2008/01177-002/Han zo dňa 4. 4. 2008 a č.A2008/01176-002/Han zo dňa 4. 4. 2008
20. Lesy Slovenskej republiky, š.p., Banská Bystrica č.Ž-131/150/2007 zo dňa 17. 8. 2007

21. Pamiatkový úrad Žilina č.ZA-07/0500-04/FUR zo dňa 7. 6. 2007
22. MO SR v Banskej Bystrici č.SAMaV-1101/2006-OdIVaŽP zo dňa 26. 5. 2006 a č.SEMaI-242-190/2008 zo dňa 23. 6. 2008
23. Správa ciest Žilinského samosprávneho kraja Žilina č.00060/2007/SC ŽSK-004 zo dňa 26. 9. 2007
24. Slovenská správa ciest č.19462/6470/2007 zo dňa 20. 5. 2008
25. Technická inšpekcia, a.s. č.5762/2/2007 zo dňa 7. 12. 2007
26. Slovenský vodohospodársky podnik š.p. č.2452/210/2005 zo dňa 20. 6. 2005
27. Severoslovenské vodárne a kanalizácie, a.s., č.10058/07/Ing.Št zo dňa 10. 10. 2007
28. Slovenský plynárenský priemysel, regionálne centrum Sever č.52/SP/Mj/05 zo dňa 11. 8. 2005, č.53/SP/Mj/05 zo dňa 11. 8. 2005, č.54/SP/Mj/05 zo dňa 11. 8. 2005, č.56/SP/Mj/05 zo dňa 12. 8. 2005 a č.57/SP/Mj/05 zo dňa 12. 8. 2005
29. Stredoslovenská energetika a.s. Žilina č.21206/C/05/B-0964 zo dňa 8. 8. 2005
30. Železnice Slovenskej republiky č.1222/2007/389902/SOZT-Pi/F1-05 zo dňa 15. 8. 2007, č.2139/2007/386301/AOŽA/F1.05 zo dňa 12. 10. 2007, č.2185/2008/389902/SŽTS/F1.05 zo dňa 11. 3. 2008 a č.2554/40/612/2008/O220 zo dňa 13. 5. 2008
31. MV SR, Prezídium Hasičského a záchranného zboru č.PHZ-1324/2008 zo dňa 3. 10. 2008
32. Obvodný banský úrad v Prievidzi č.1194-2738/2008 zo dňa 30. 9. 2008
33. Pamiatkový úrad SR č.PÚ-08/1517-2/6684/Brk zo dňa 22. 9. 2008

## **II. Špeciálny stavebný úrad určuje na realizáciu stavby tieto záväzné podmienky:**

1. Stavba bude realizovaná podľa projektovej dokumentácie stavby vypracovanej spoločnosťou Geoconsult, spol. s r.o., Miletičova 21, P.O.BOX 34, 820 05 Bratislava 25, číslo zákazky 655 08 aktualizácia z 05. 2005 k 07. 2008 overenej špeciálnym stavebným úradom pre diaľnice a cesty pre motorové vozidlá v stavebnom konaní. Prípadné zmeny, ktoré sa vyskytnú počas výstavby oproti projektovej dokumentácii overenej v stavebnom konaní, je stavebník povinný včas prerokovať a požiadať príslušný špeciálny stavebný úrad o povolenie zmeny stavby pred dokončením podľa § 68 zákona č.50/1976 Zb.
2. Pri realizácii stavby je nutné dodržať:
  - platné technické normy a technologické predpisy,
  - ochranou verejných záujmov a životného prostredia,
  - platné predpisy súvisiace s bezpečnosťou a ochranou zdravia pri práci.
3. Zhotoviteľ stavby bude vybraný verejnou súťažou. Stavebník oznámi stavebnému úradu zhotoviteľa stavby do 15 dní od ukončenia výberového konania.
4. Stavebník označí stavbu na viditeľnom mieste informačnou tabuľou „Stavba povolená“ s uvedením týchto údajov:
  - názov stavby
  - stavebník (investor)
  - zhotoviteľ stavby
  - zodpovedný stavbyvedúci
  - stavebný dozor
  - názov orgánu, ktorý stavbu povolil vrátane č. rozhodnutia.
5. Pri realizácii stavby budú dodržiavané všeobecné technické požiadavky na výstavbu podľa druhej časti, oddielu 3 zákona č.50/1976 Zb., podľa vyhlášky Ministerstva životného prostredia č. 532/2002 Z. z., ktorou sa ustanovujú podrobnosti o všeobecných technických požiadavkách na výstavbu a o všeobecných technických požiadavkách na stavby užívané osobami s obmedzenou schopnosťou pohybu. Počas realizácie stavby budú použité stavebné materiály a výrobky podľa zákona č. 90/1998 Z. z. o stavebných

výrobkoch v znení neskorších predpisov. Doklady o overení požadovaných vlastností výrobkov a materiálov stavebník predloží ku kolaudácii.

6. Pred začatím stavebných prác stavebník zabezpečí vytýčenie stavby fyzickou alebo právnickou osobou na to oprávnenou.
7. Stavebník je povinný pred začatím prác požiadať majiteľov podzemných inžinierskych sietí o ich presné vytýčenie a počas výstavby dodržiavať ich ochranné pásma podľa príslušných noriem a predpisov. Výkopové práce v ochrannom pásme podzemných TKM vedení, zariadení a trakčných i kanalizačných vedení musí stavebník vykonávať ručne bez používania strojných mechanizmov.
8. Stavebník je povinný zabezpečiť bezpečné prístupy a vjazdy ku všetkým nehnuteľnostiam, ktoré budú výstavbou dotknuté, ako aj zabrániť vzniku škôd na cudzích objektoch, zariadeniach a pozemkoch počas realizácie výstavby. V prípade, že dôjde k vzniku takej škody, je stavebník povinný ju uhradiť v plnom rozsahu.
9. Počas realizácie stavby stavebník zabezpečí pravidelné čistenie pozemných komunikácií využívaných pre staveniskovú dopravu, aby nedochádzalo k nadmernej prašnosti a ohrozeniu bezpečnosti a plynulosti cestnej premávky.
10. Stavebník je povinný podľa § 66 ods. 2 písm. h) zákona č. 50/1976 Zb. oznámiť špeciálnemu stavebnému úradu začatie stavby.
11. Stavba bude ukončená v termíne do 30. 11. 2012. V prípade, že stavebník nebude schopný v uvedenom termíne ukončiť výstavbu, požiada v dostatočnom časovom predstihu ešte pred uplynutím termínu ukončenia výstavby, požiadať špeciálny stavebný úrad osobitnou žiadosťou s uvedením dôvodov o zmenu stavby pred dokončením, spočívajúcu v zmene termínu ukončenia stavby.
12. Odborný technický dozor na všetky vykonávané práce na stavbe a autorský dozor pri vybraných činnostiach.
13. Stavebník zabezpečí jeden mesiac pred vstupom na poľnohospodársku pôdu a pred použitím poľnohospodárskej pôdy na nepoľnohospodárske účely do jedného roka súhlas podľa §18 zákona č. 220/2004 Z. z. o ochrane a využívaní poľnohospodárskej pôdy a o zmene zákona č. 245/2003 Z. z. o integrovanej prevencii a kontrole znečisťovania životného prostredia a o zmene a doplnení niektorých zákonov v znení neskorších predpisov.
14. Stavebník požiada pred začatím stavebných prác o určenie prenosného a trvalého dopravného značenia príslušné cestné správne orgány.
15. Po ukončení stavebných prác, stavebník písomne podá na špeciálny stavebný úrad návrh na začatie kolaudačného konania podľa §79 zákona č.50/1976 Zb. a podľa §17 a §18 vyhlášky MŽP SR č. 453/2000 o niektorých ustanoveniach stavebného zákona v znení neskorších predpisov.
16. Prílohou návrhu na začatie kolaudačného konania okrem náležitostí uvedených v bode 15. sú aj:
  - doklady preukazujúce vlastnícke právo alebo iné právo k tým pozemkom, ku ktorým nebolo preukázané v stavebnom konaní,
  - údaje o zmene technických predpisov a technických noriem, ku ktorým došlo od nadobudnutia právoplatnosti stavebného povolenia,
  - statické posúdenie dokončenej stavby z hľadiska mechanickej odolnosti a stability nosných konštrukcií a z hľadiska bezpečnosti pri užívaní stavby.

Vydanie stavebného povolenia je spoplatnené podľa zákona č. 145/1995 Z. z. o správnych poplatkoch v znení neskorších predpisov. Podľa položky č.60 Sadzobníka správnych poplatkov stavebník zaplatil správny poplatok vo výške 6 000,- Sk.

V konaní neboli uplatnené žiadne námietky účastníkov konania.

Toto rozhodnutie je podľa § 70 zákona č. 50/1976 Zb. záväzné aj pre právnych nástupcov účastníkov konania.

### O d ô v o d n e n i e

Stavebník Národná diaľničná spoločnosť a. s., podal listom č.3120/32954/2008 zo dňa 27. 8. 2008, ktorý bol doručený na ministerstvo dňa 2. 9. 2008 žiadosť o vydanie stavebného povolenia na stavbu „Diaľnica D1 Hričovské Podhradie – Lietavská Lúčka“.

Ministerstvo oznámilo verejnou vyhláškou č.118054/2008-2331/z.41862 zo dňa 9. 9. 2008 začatie stavebného konania známym účastníkom konania, dotknutým orgánom štátnej správy a samosprávy. Nakoľko sú špeciálnemu stavebnému úradu dobre známe pomery staveniska a žiadosť poskytuje dostatočný podklad pre posúdenie navrhovanej stavby, špeciálny stavebný úrad upustil podľa § 61 ods. 2 zákona č. 50/1976 Zb. od ústneho konania a miestneho zisťovania, a v oznámení o začatí stavebného konania určil podľa § 3 ods. 2 zákona č. 669/2007 Z. z. lehotu, v ktorej sa účastníci konania a dotknuté orgány mohli vyjadriť k navrhovanej stavbe. Počas lehoty určenej v oznámení o začatí stavebného konania verejnou vyhláškou boli dodané stanoviská MV SR – Prezídia Hasičského a záchranného zboru, Obvodného banského úradu v Prievidzi a Pamiatkového úradu SR, ktorým bolo vyhovené v samostatnej časti I. podmienok realizácie stavby v bodoch 31., 32. a 33.

V stavebnom konaní ministerstvo preskúmalo predloženú žiadosť o vydanie stavebného povolenia z hľadísk uvedených v § 62 zákona č.50/1976 Zb. a zistilo, že realizáciou stavby nebudú ohrozené verejné záujmy, predovšetkým z hľadiska ochrany životného prostredia, ochrany zdravia a života ľudí, ani neprimerane obmedzené či ohrozené práva a oprávnené záujmy účastníkov konania. Projektová dokumentácia spĺňa všeobecné technické požiadavky na výstavbu.

Stavebník v prílohe k žiadosti o stavebné povolenie predložil k pozemkom, na ktorých má byť zrealizovaná stavba doklady podľa § 2 ods. 2 písm. a) zákona č. 669/2007 Z. z.. K stavbám, ktoré majú byť asanované (stavebný objekt 011-00 Demolácie ďalej len „SO 011-00“) stavebník predložil iné právo, podľa § 2 ods. 2 písm. b) zákona č. 669/2007 Z. z.. K stavebnému objektu SO 011-00 ministerstvo uvádza, že zhotoviteľ projektovej dokumentácie, ako aj stavebník nedostatočne aktualizovali projektovú dokumentáciu SO 011-00 pred podaním žiadosti o stavebné povolenie, a preto stavebník požiadal o demolácie aj na také objekty, ktoré sa tam nenachádzajú (údolná stanica vrátane vleku), alebo ktoré nie je potrebné asanovať (betónová šachta), prípadne sa nejedná o stavby v zmysle zákona č. 50/1976 Zb. (zvyšky betónových základov, preto nie je potrebné dokladovať iné právo, podľa § 2 ods. 2 písm. b) zákona č. 669/2007 Z. z.), ako to vyplýva z nižšie uvedených skutočností, preto vo výroku rozhodnutia sú po dohode so stavebníkom z tohto objektu vyňaté (údolná stanica vrátane vleku a betónová šachta):

V katastrálnom území Dolný Hričov v km 25,300 vľavo v smere staničenia diaľnice D1 na pozemku s parcelným číslom 929/1 sa nachádzajú okrem iných objektov určených na demolácie aj zvyšky betónových základov o rozmere 6x10 m. Na tento pozemok je uzavretá Kúpna zmluva medzi Rímskokatolíckou Cirkvou Farnosť Dolný Hričov a stavebníkom z februára 2008. Stavebník predložil písomné prehlásenie Rímskokatolíckej Cirkvi Farnosť Dolný Hričov pod č. 3/2008 zo dňa 10. 2. 2008, že nie je vlastníkom uvedených zvyškov betónových základov. Stavebník doložil aj vyjadrenie starostu obce Dolný Hričov, v ktorom sa uvádza, že zvyšky základového múru nemajú vlastníka a jedná sa o ruiny bývalej

hospodárskej budovy JRD postavené začiatkom 50-tich rokov. V katastrálnom území Lietavská Lúčka na pozemku s parcelným číslom 801/3 v km 34,540 sa podľa sprievodnej správy nachádza okrem iných objektov určených na demolácie aj budova údolnej stanice vrátane vleku a „Merná betónová šachta plynu“ v km 34,758. Na tento pozemok je uzavretá Zmluva o budúcej zmluve medzi Družstvom Brezová a stavebníkom z júna 2007. Stavebník doložil potvrdenie starostu obce Lietavská Lúčka o tom, že budova údolnej stanice vleku v km 34,540 v trase diaľnice D1 bola odstránená ešte v roku 2006. Po preverení skutkového stavu betónovej šachty stavebníkom je zrejmé, že sa nejedná o mernú šachtu plynu. Táto šachta nie je v kolízii s objektmi stavby „D1 Hričovské Podhradie – Lietavská Lúčka“, preto stavebník nemá dôvod na jej likvidáciu. Z uvedeného vyplýva, že demolácie budovy údolnej stanice vrátane vleku v km 34,540 a betónovej šachty v km 34,758 nebudú realizované.


Nakoľko v konaní neboli vznesené námietky účastníkov konania, nebolo potrebné o nich rozhodnúť.


V priebehu konania špeciálny stavebný úrad nezistil žiadne dôvody, ktoré by bránili povoleniu stavby a preto rozhodol tak, ako je to uvedené vo výrokovej časti tohto rozhodnutia.

Toto rozhodnutie je podľa § 70 zákona č. 50/1976 Zb. záväzné aj pre právnych nástupcov účastníkov konania.

### Poučenie

Proti tomuto rozhodnutiu môžu účastníci konania podľa § 8 ods. 2 zákona č. 669/2007 Z. z. podať rozklad na Ministerstvo dopravy, pôšt a telekomunikácií Slovenskej republiky, Námestie slobody č. 6, 810 05 Bratislava v lehote 7 dní odo dňa jeho oznámenia. Po vyčerpaní riadnych opravných prostriedkov je toto rozhodnutie preskúmateľné príslušným súdom.



  
Ing. Ivan Kúdela  
generálny riaditeľ sekcie

Ministerstvo dopravy, pôšt a telekomunikácií SR žiada obce Bitarová, Brezany, Dolný Hričov, Hôrky, Lietavská Lúčka, Ovčiarsko a mesto Žilina, aby predmetnú verejnú vyhlášku vyvesili na úradnej tabuli obce na **7 (slovom sedem) pracovných dní** podľa § 4 ods. 2 zákona č. 669/2007 Z. z. Po uplynutí lehoty určenej na vyvesenie, žiadame túto vyhlášku zaslať späť na ministerstvo s vyznačením uvedených údajov. Zároveň žiadame o zverejnenie verejnej vyhlášky aj iným spôsobom v mieste obvyklým, napr. v rozhlase alebo miestnej tlači.

Potvrdenie dátumu vyvesenia a zvesenia verejnej vyhlášky:

dátum vyvesenia:

dátum zvesenia:

odtlačok pečiatky, podpis:

odtlačok pečiatky, podpis:

Doručuje sa

Účastníci konania

1. Národná diaľničná spoločnosť, Mlynské Nivy 45, 821 09 Bratislava 2
2. Mesto Žilina, Mestský úrad, Námestie obetí komunizmu 1, 011 31 Žilina
3. Obec Dolný Hričov, Obecný úrad, 013 41 Dolný Hričov
4. Obec Ovčiarsko, Obecný úrad, 010 04 Ovčiarsko
5. Obec Bitarová, Obecný úrad, 010 04 Bitarová
6. Obec Brezany, Obecný úrad, 010 04 Brezany
7. Obec Hôrky, Obecný úrad, 010 04 Hôrky
8. Obec Lietavská Lúčka, Obecný úrad, 013 11 Lietavská Lúčka
9. ostatní účastníci konania verejnou vyhláškou

Dotknuté orgány a organizácie

1. Žilinský samosprávny kraj, Komenského 48, 011 09 Žilina
2. Správa ciest Žilinského samosprávneho kraja, Ul. M. Rázusa 104, 010 01 Žilina
3. KÚ pre cestnú dopravu a pozemné komunikácie, J. Kráľa, 4, 010 40 Žilina
4. MO SR, Kutuzovova 8, 831 01 BA 3
5. MO SR, Správa nehnuteľného majetku a výstavby, ČSA 7, 975 90 B.B.
6. MV SR, Prezídium HaZZ, Drieňová 22, 826 86 BA 29



7. KR HaZZ v Žiline, Nám. požiarnikov 1, 010 01 Žilina
8. OR HaZZ v Žiline, Nám. požiarnikov 1, 010 01 Žilina
9. KR PZ SR, KDI v Žiline, Kuzmányho 26, 010 75 Žilina
10. OR PZ SR, ODI v Žiline, Kuzmányho 26, 010 75 Žilina
11. OÚ pre cestnú dopravu a pozemné komunikácie, ul. A. Kmeťa 17, 010 01 Žilina
12. OÚ ŽP, Nám. M. R. Štefánika 1, 010 01 Žilina
13. OÚ ŽP v Žiline, Moyzesova 54, 010 01 Žilina
14. OÚ v Žiline, odbor krízového riadenia, ul. Predmestská 1613, 010 40 Žilina
15. Obvodný banský úrad v Prievidzi, Matice slovenskej 10, 971 22 Prievidza
16. Krajský pamiatkový úrad, Mariánske nám. 19, 010 01 Žilina
17. Pamiatkový úrad SR, Cesta na Červený most 6, 814 06 Bratislava
18. Obvodný pozemkový úrad, A. Kmeťa 17, 010 00 Žilina
19. Úrad pre reguláciu železničnej dopravy, Miletičova 19, 821 09 BA 2
20. ŽSR, GR, Klemensova 8, 813 61 Bratislava
21. Archeologický ústav Slovenskej akadémie vied, Akademická 2, 949 01 Nitra
22. Letecký úrad SR, Letisko M.R. Štefánika, 823 05 Bratislava
23. SSC, IVSC, Martina Rázusa 104/A, 010 01 Žilina
24. TI, Pracovisko B. B., Partizánska cesta 71, 974 00 B. B.
25. SVP, OZ Povodie Váhu, Nábr. I. Krasku 834/3, 921 80 Piešťany
26. Severoslovenské vodárne a kanalizácie, a.s., Bôrická cesta 1960, 010 57 Žilina
27. Slovenský plynárenský priemysel, lokálne centrum Žilina, Závodská cesta 26/2949, 010 01 Žilina
28. Lesy SR, š.p. B. B., OZ Žilina, Nám. M. R. Štefánika 1, 011 45 Žilina
29. T-Mobile Slovensko, a.s., Vajnorská 100/A, 831 03 BA 3
30. Slovak Telecom, a.s., Karadžičova 10, 825 13 Bratislava
31. Orange Slovensko, a.s., Prievozská 6/A, 821 01 Bratislava
32. Stredoslovenská energetika a.s., Ulica republiky 5, 010 47 Žilina
33. Obvodný lesný úrad v Žiline, ul. A. Kmeťa 17, 011 39 Žilina

Tel 02/5949 4632

Fax 02/5244 2005